acqua SPA S.r.l. - Strada Carignano, 58/B - 10091 Moncalieri (To)
Tel: +39 011 64 85.951 - e-mail: lazio@acquaspa.it
iscrizione albo gestori: P.IVA 09475460016

Regione Piemonte
Comune di Castiglione Torinese

OGGETTO:
SEGNALAZIONE CERTIFICATA DI INIZIO ATTIVITA'

LOCALITA':
CASTIGLIONE TORINESE (TO)

DESCRIZIONE INTERVENTO:
1) NUOVA REALIZZAZIONE DI PISCINA INTERRATA AD USO PRIVATO DI DIMENSIONI 11m x 3m;
2) REALIZZAZIONE DECK INTORNO ALLA PISCINA.

TAVOLA UNICA	FILE:
MAGGIO 2016	DIS: S.S.
REVISIONE: -	SCALA: 1:50 ; 1:100

DISEGNO ESEGUITO CON AUTOCAD LT - TUTTI I DIRITTI SONO RISERVATI - VIETATA LA RIPRODUZIONE, ANCHE PARZIALE, SENZA AUTORIZZAZIONE

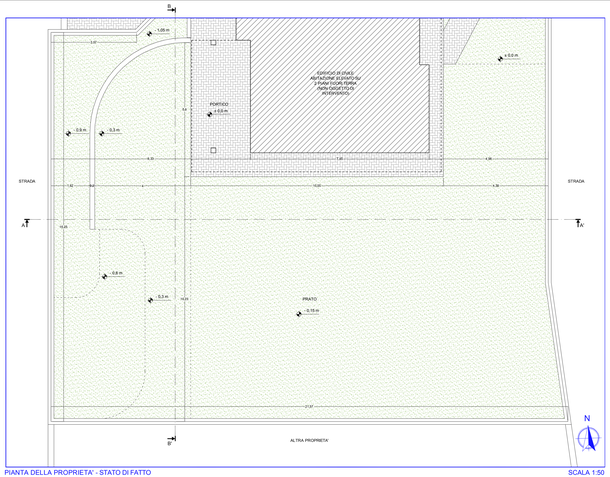

PIANTA DELLA PROPRIETA' - STATO DI FATTO — SCALA 1:50

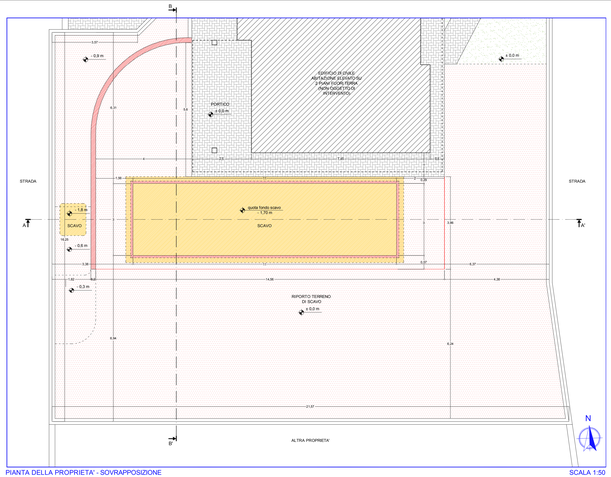

PIANTA DELLA PROPRIETA' - SOVRAPPOSIZIONE — SCALA 1:50

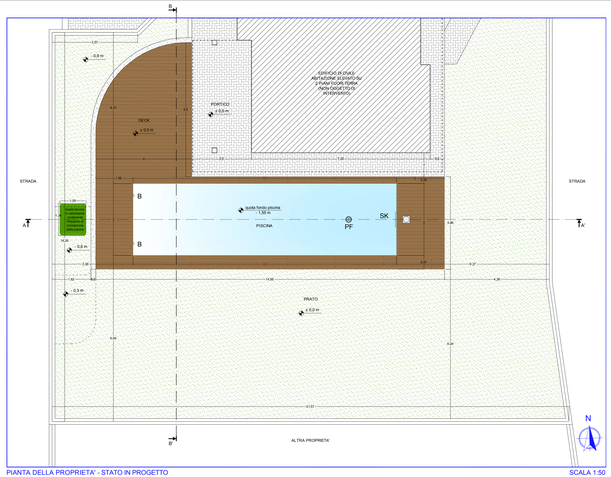

PIANTA DELLA PROPRIETA' - STATO IN PROGETTO — SCALA 1:50

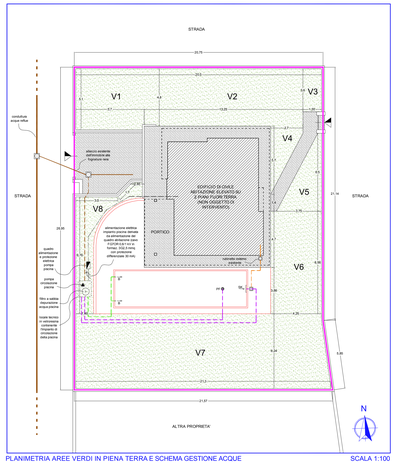

PLANIMETRIA AREE VERDI IN PIENA TERRA E SCHEMA GESTIONE ACQUE — SCALA 1:100

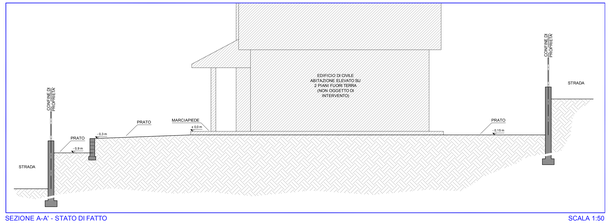

SEZIONE A-A' - STATO DI FATTO — SCALA 1:50

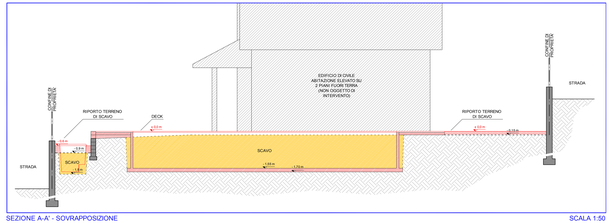

SEZIONE A-A' - SOVRAPPOSIZIONE — SCALA 1:50

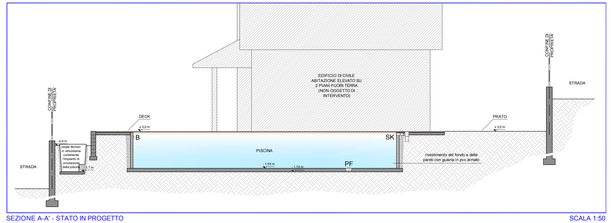

SEZIONE A-A' - STATO IN PROGETTO — SCALA 1:50

LEGENDA

PF = aspirazione di fondo mediante pozzetto
B = bocchetta reimmissione acque pulite
SK = skimmer di aspirazione in superficie
(*) linea continua = tubazioni esistenti
(**) linea tratto-punto = tubazioni in progetto

- tubazioni di scarico in acque reflue
- tubazioni di immissione acque dopo filtrazione
- tubazioni di ripresa acque dalla piscina all'impianto di filtrazione
- tubazioni di reintegro acqua da impianto esistente predisposto nel giardino a sua volta alimentato all'acquedotto

CARICO E SCARICO PISCINA

CARICO PISCINA:
Il riempimento della piscina sarà approvvigionato tramite rubinetto esterno esistente alimentato all'impianto idrico del fabbricato, a sua volta alimentato all'acquedotto.

SCARICO PISCINA:
Il rilascio all'impianto fognario esistente dell'immobile con tubazione Ø 50 mm, che a sua volta confluisce nella fognatura nera comunale mi/rispetto dell'art. 59 piazzale del regolamento Smat Torino.
*Lo svuotamento delle acque di lavaggio, del drappo posto a chiusura della piscina, delle acque di rifiuto dei filtri a sabbia e delle acque di rifiuto dei filtri a cartuccia, effettuato in un collettore per acque chiare, La canna di scaricamento della piscina sarà di un diametro di 50 mm al massimo.
Le acque di lavaggio dei filtri dovranno essere convogliate in un collettore di acque reflue.*

VERIFICA AREA VERDE PRIVATO

Superficie fondiaria (SF)	560 mq
Capacità insediativa residenziale (Ci)	81 mq
Superficie libera (SF- Sc)	560 - 81 = 479 mq
Sup. a verde permeabile (minimo 50% Sup. libera)	479 x 50% = 239,5 mq
Superficie a verde in progetto	29 (V1) + 43,5 (V2) + 5,8 (V3) + 7,7 (V4) + 12,2 (V5) + 38,4 (V6) + 150,4 (V7) + 21,6 (V8) = 318,6 mq > 239,5 mq
La sito superficie di verde in piena terra risulta corrispondente ampiamente le richiesta dalle N.T.A. dell'P.R.G.	

VOLUME TERRE E ROCCE DI SCAVO

S1: (17,44 m + 1,55 m) / 2 *2,70 m = 4,8 mq

S2: 8,80 m * 1,55 m = 13,64 mq

S tot : S1 + S2 = 17,64 mq

Volume di scavo: 17,64 mq * 3,5 m = 61,64 mc

Il terreno di scavo sarà totalmente reimpiegato in sito mediante stesura di uno strato di terreno vegetale di spessore 30 cm, giardino posto sul fronte sud a riflessivo di 15 cm rispetto al piano del marciapiede, mentre il terraspeno contenuto dal muretto posto sul fronte est, sarà livellato, a valle e più basso, di 30 cm rispetto al marciapiede.

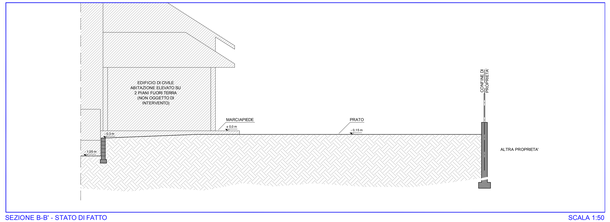

SEZIONE B-B' - STATO DI FATTO — SCALA 1:50

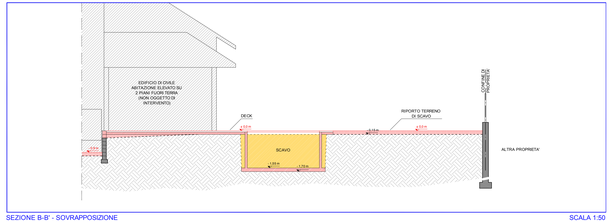

SEZIONE B-B' - SOVRAPPOSIZIONE — SCALA 1:50

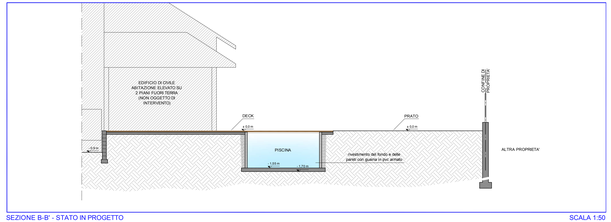

SEZIONE B-B' - STATO IN PROGETTO — SCALA 1:50

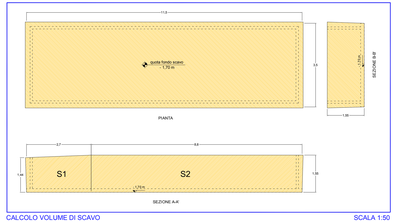

CALCOLO VOLUME DI SCAVO — SCALA 1:50